

人と自然の
ふれあいを
求めて



歴史と清流 「みくまり峡」
御衣尾川

み そ お
Clean Water Flow of a Historical Site:
The Misoo River in The Mikumari Gorge



御衣尾川

鍋谷屋山山麓より発し、町の東北、中央を流れて
龍仙寺角にて山田川と合流するまでの約25町
(約2,700m)を称す。<府中町史より>

The Misoo River:

The Misoo River runs 2,700 m in length,
originates at the foot of Mt. Nabetani-yama,
passes through north-east and central part
of Fuchu-cho, and joins the Yamada River
at the corner of the Ryusenji Temple.
<From the History of Fuchu-cho>

広島県

Hiroshima Prefecture

みくまり 歴史と文化の香りがする水分に 僕たちの仲間が来るぞ!!



①水分大堰堤 The Mikumari Dam



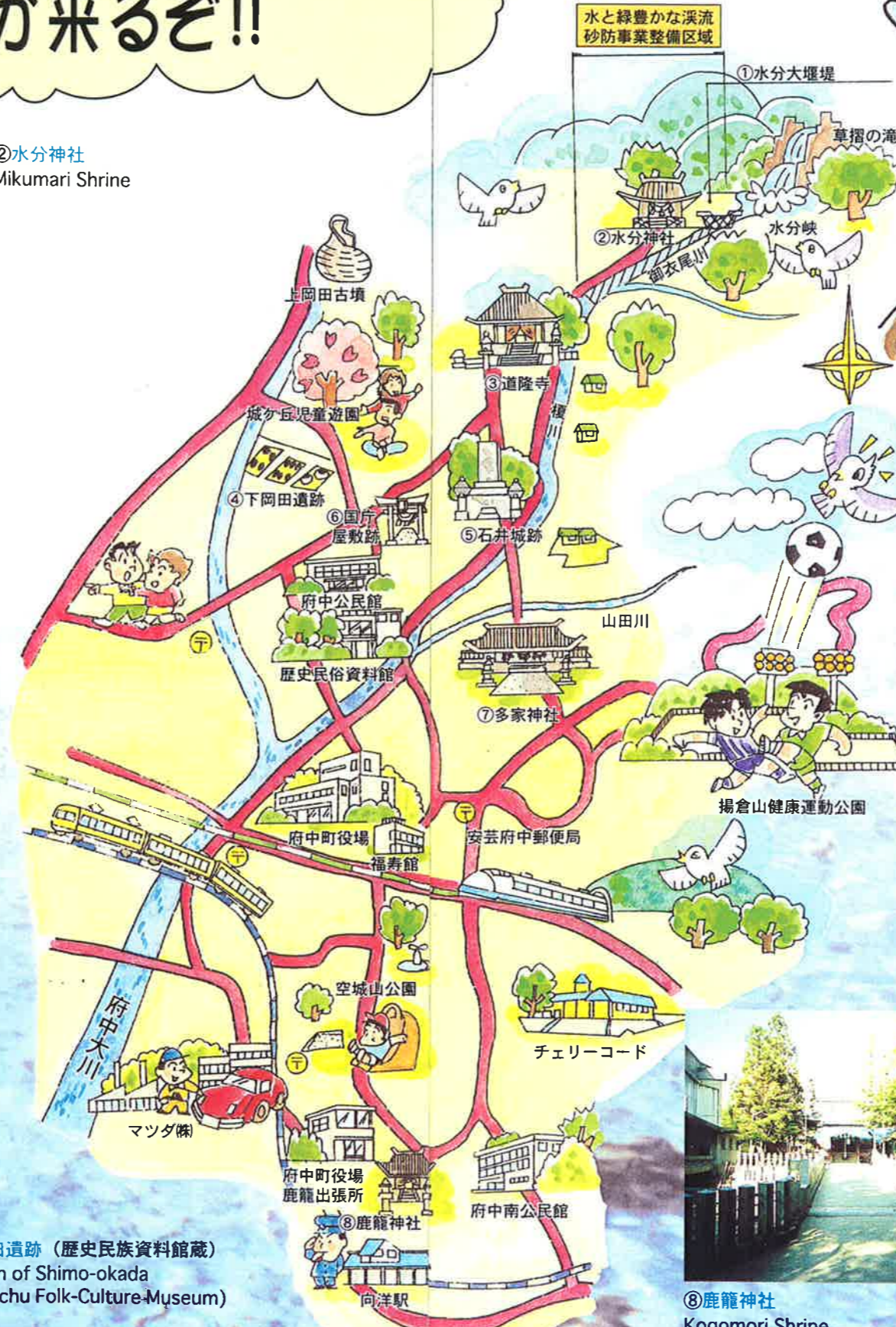
②水分神社
Mikumari Shrine



③道隆寺と薬師如来坐像 (広島県重要文化財)
The Doryu Temple and Yakushi Nyorai (the Buddha of Healing)
(Important Cultural Property designated by the Hiroshima Prefectural Government)



④下岡田遺跡 (歴史民族資料館蔵)
The Ruin of Shimo-okada
(The Fuchu Folk-Culture-Museum)



水分にすむカワセミ



ツバキ
(府中町の花)



⑤石井城跡
The Ruin of Ishii Castle



⑥国片屋敷跡と田所文書 (広島県重要文化財)
The Ruin of Kokucho Premises and Historical Documents of Tadokoro
Family
(Important Cultural Property designated by the Hiroshima Prefectural
Government)



⑦多家神社 (広島県重要文化財)
Taka Shrine and Its Treasures
(Important Cultural Property designated
by the Hiroshima Prefectural Government)



⑧鹿籠神社
Kogomori Shrine

おーい！ 歴史と清流が息づく 水辺公園ができるんだって うれしいな～！！

御衣尾川が流れる水分峡は、自然学習の場・憩いの場として、町の内外から多くの子どもたちが訪れる場所です。
The Misoo River to which the Mikumari Gorge belong is designated, but it offers field study for children as many of them play there.

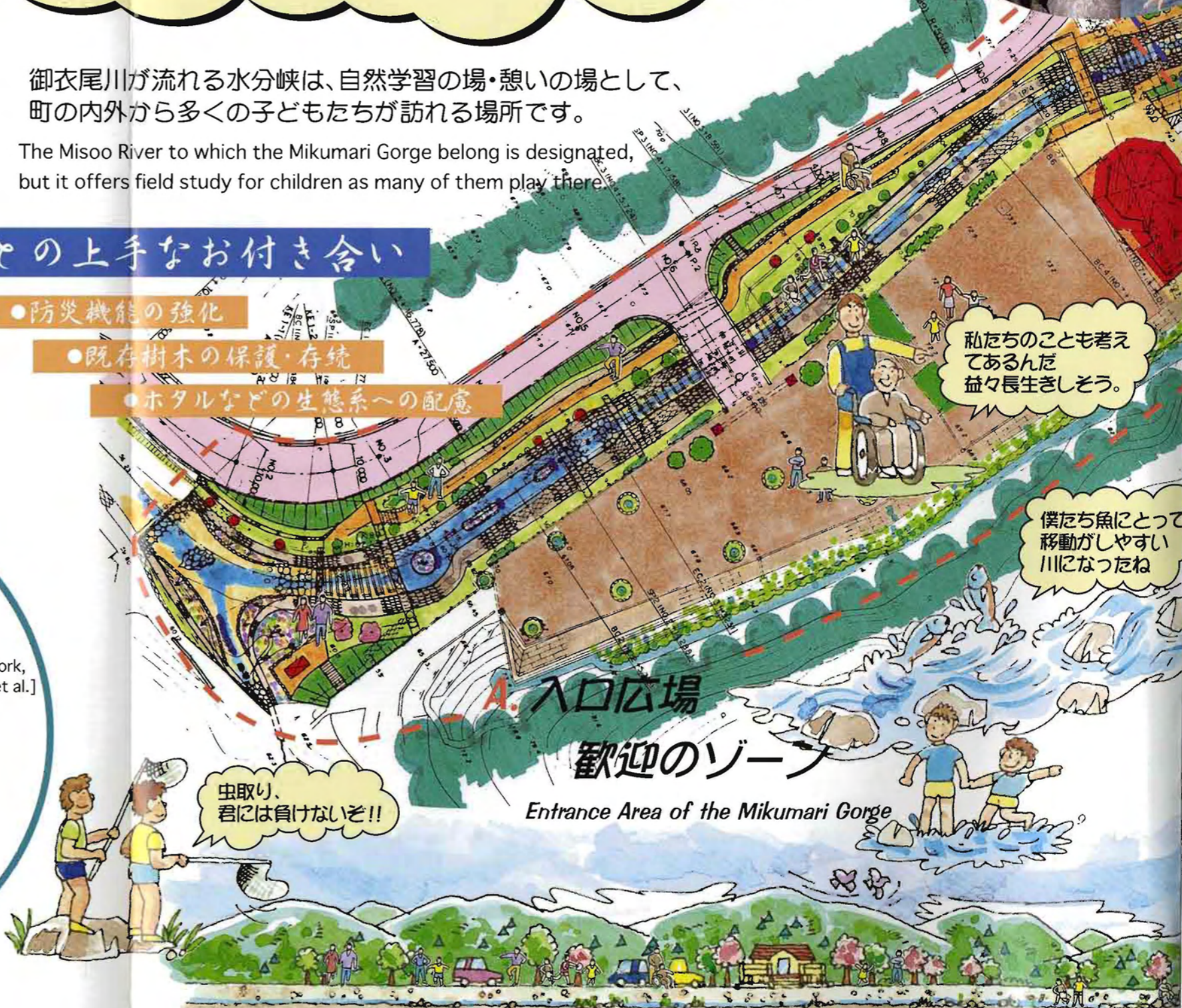
自然との上手なお付き合い

- 防災機能の強化
- 既存樹木の保護・存続
- ホタルなどの生態系への配慮

私たちのことも考えてあるんだ
益々長生きしよう。

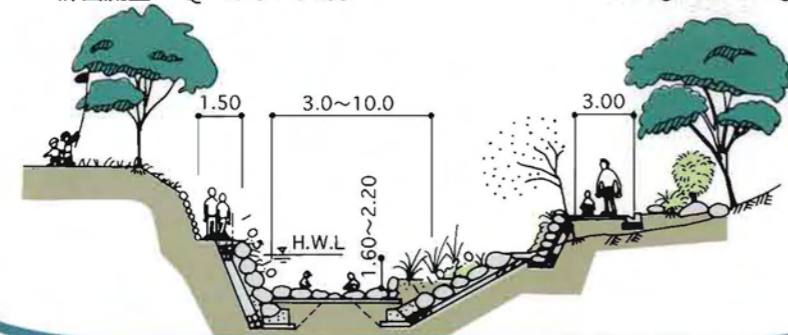
僕たち魚にとって
移動がしやすい
川になったね

虫取り、
君には負けないぞ！！



事業概要 —Project Outline—

事業名	水と緑豊かな溪流砂防事業	Project Name	Environmental Friendly Project for Erosion Control in Mikumari Gorge
事業年度	平成8年度～15年度(予定)	Project Schedule	1996-2003
流域面積	2.23km ²	Catchment Area	2.23km ²
砂防ダム補強	1基 H=10.5m	A Reinforced check Dam	H=10.5m
流路工	[親水護岸、根固工、遊砂池、他]	Channel Works	[Environmental Friendly Revetment Work, Foot Protection Work, Setting Levee et al.]
河床幅	B=3～10m	River Width	B=3～10m
流路延長	L=430m	Channel Extension	L=430m
計画流量	Q=48.9 m ³ /sec	Design Discharge	Q=48.9 m ³ /sec



B. 自然散策ゾーン

Nature Trail



C. 水と緑の広場

にぎわい親水ゾーン

Dining Area surrounded by natural resources



水が気持ちいい!

●水分大堰堤付近利用状況●



D. 歴史と文化の

ふれあいゾーン

Studying History and Culture Area




水分神社

水分大堰堤

E. 自然満喫



憩いのゾーン

Rest and Nature Observation Area



春

Kusazuri Waterfall in Spring
草摺の滝



呉姿々字林道より府中町～広島市を望む
View of Fuchu-cho and Hiroshima City from the Gosasou Forestry Road



冬

草摺の滝
Kusazuri Waterfall in Winter



(水分峡への交通)

- ・山陽自動車道広島東I.Cより車で20分
- ・広島駅より水分峡入口バス停まで20分以後徒歩25分

(Transportation to the Mikumari Gorge)
 ・By car
 20 minutes drive from Hiroshima-higashi Interchange on the Sanyo Express Way
 ・By bus
 Get the bus bound for the Mikumari gorge Entrance at Hiroshima Station. It takes 20 minutes to the destination and it is 25 minutes walk from the terminal.