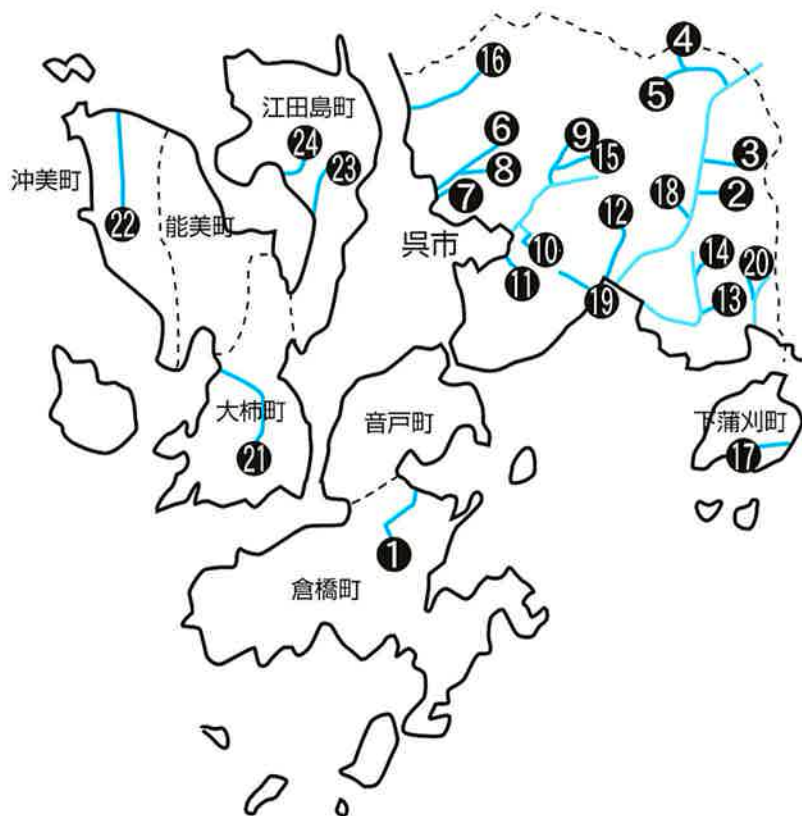


河川名

- ① 畑賀川P77・78
- ② 大毛寺川P90
- ③ 小南原川P90
- ④ 御幸川P140
- ⑤ 八幡川P141
- ⑥ 三迫川P151
- ⑦ 大藤川P152
- ⑧ 西方地川P152
- ⑨ 影浦川P153
- ⑩ 道上川P154
- ⑪ 天地川P154



呉・大柿土木（建築）事務所管内



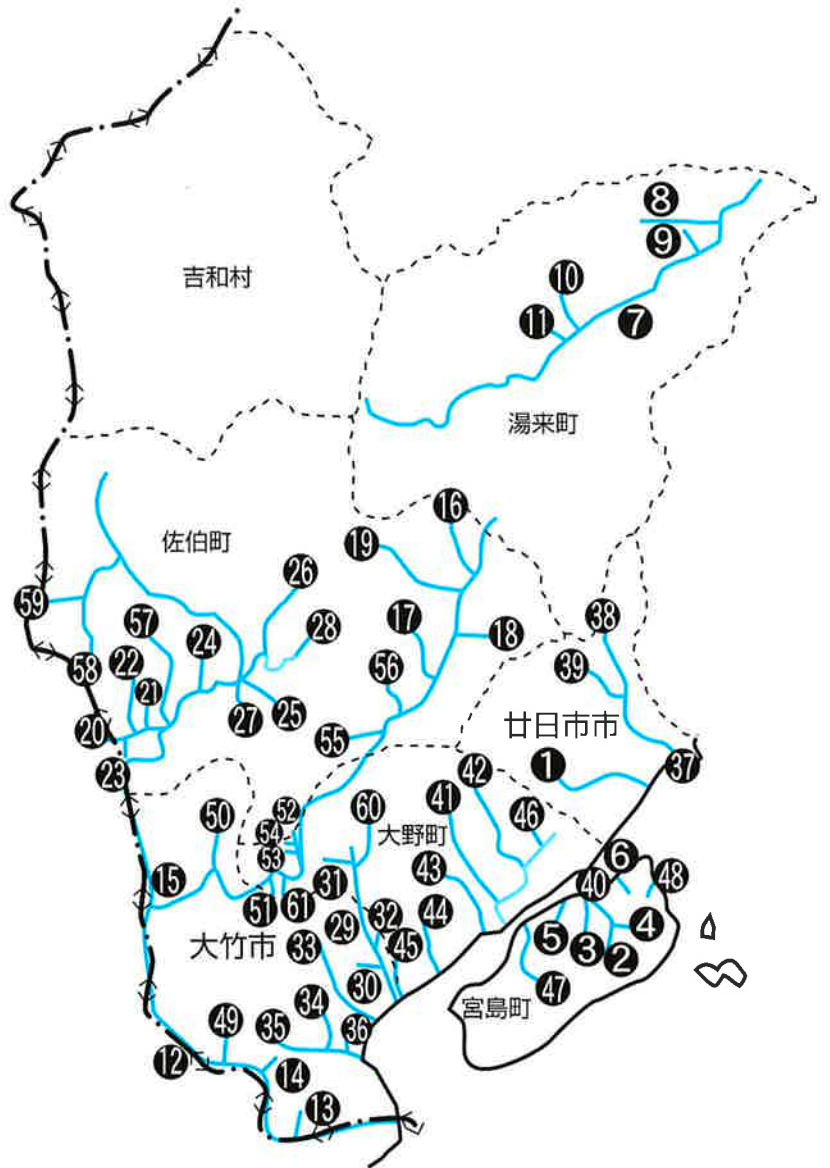
■河川名

- ① 長谷川 P71
- ② 森川 P78
- ③ 大津江川 P78・155
- ④ 長谷川 P79・156
- ⑤ 西長谷川 P79
- ⑥ 吉浦大川 P80・117・118・161
- ⑦ 神賀川 P81・120
- ⑧ 平林川 P81
- ⑨ 惣付川 P81
- ⑩ 樺川(休川) P82
- ⑪ 室瀬川 P82
- ⑫ 大谷川 P82
- ⑬ 白石川 P83
- ⑭ 中両谷川 P83
- ⑮ 辰川川 P118
- ⑯ 大屋大川 P119・120・160・161
- ⑰ 住吉川 P120
- ⑱ 小浜川 P155
- ⑲ 延崎川 P162
- ⑳ 神町川 P162
- ㉑ 八幡川 P167
- ㉒ 木下川 P168
- ㉓ 本浦川 P258
- ㉔ 渡川 P258

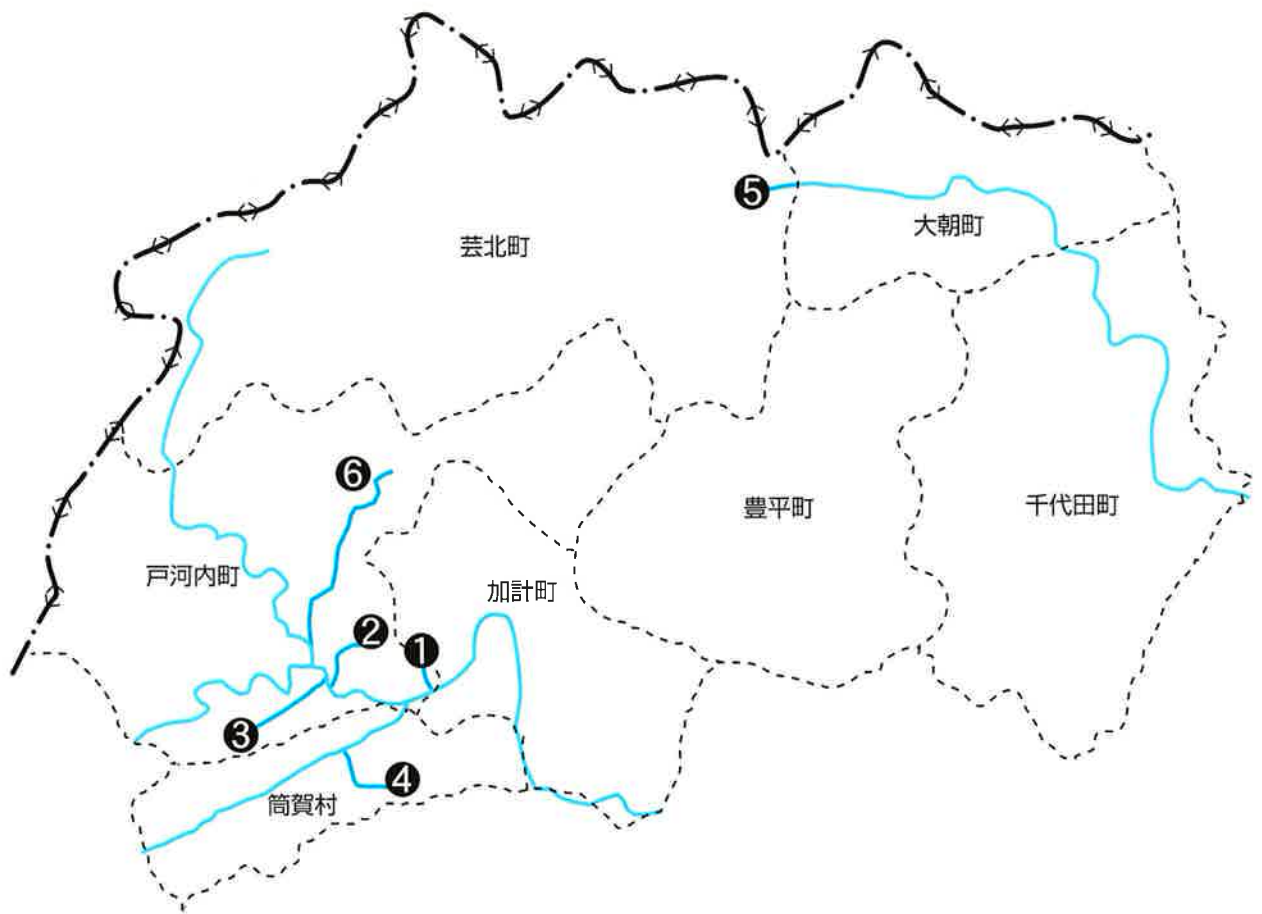


■河川名

- ① 御手洗川 P8・9・84
- ② 紅葉谷川 P11~36・83
- ③ 白糸川 P36・37・85
- ④ 榎谷川 P37
- ⑤ 大元川 P38・39・40・41・85
- ⑥ ドンドン川 P85
- ⑦ 水内川 P90
- ⑧ 滝谷川 P91・141・247・248
- ⑨ 新谷川 P91
- ⑩ 岩淵谷川 P91・92
- ⑪ 五郎谷川 P92
- ⑫ 小瀬川 P99
- ⑬ 薬師川 P100
- ⑭ 比作川 P101
- ⑮ 玖島川 P101・102・108・243
- ⑯ 大町川 P101・102
- ⑰ 井手谷川 P103
- ⑱ 小坂川 P103
- ⑲ 吉末川 P105・106・107
- ⑳ 市野川 P108・109
- ㉑ 池谷川 P110
- ㉒ 市野谷川 P110
- ㉓ 市野峠川 P110
- ㉔ 重山川 P111・112・113
- ㉕ 勝成川 P113
- ㉖ 花上川(林川) P113・114・115
- ㉗ 札松川 P115
- ㉘ 八幡迫川 P116
- ㉙ 恵川 P121・122・163・164・255・256
- ㉚ 黒草谷川 P123
- ㉛ 出合川 P123・255・256
- ㉜ 土石谷川 P124
- ㉝ 大膳川 P124~126
- ㉞ 三ッ石川 P127・128
- ㉟ 新町川 P128・129
- ㊱ 卸場川 P129
- ㊲ 可愛川 P130~132
- ㊳ 長野川 P132・133
- ㊴ 川末川 P135
- ㊵ 御手洗川 P135
- ㊶ 中津岡川 P135・136・164・258
- ㊷ 高見川 P137
- ㊸ 毛保川 P137・165
- ㊹ 丸石川 P137
- ㊺ 鳴川 P138・165
- ㊻ 中山川 P165
- ㊼ 多々良川 P166
- ㊽ 杉の浦川 P166・167
- ㊾ 前飯谷川 P239・240
- ㊿ 大谷西川 P241・242
- 1 登里川 P243・244
- 2 広原川 P246
- 3 堂の谷川 P264・247
- 4 大滝谷川 P247・248
- 5 峠ヶ原川 P248
- 6 神宮川 P249
- 7 冷川 P250
- 8 中道川 P250~252
- 9 二の谷川 P250
- 0 北谷川 P255・257
- 1 町ヶ原川 P245



加計土木事務所管内

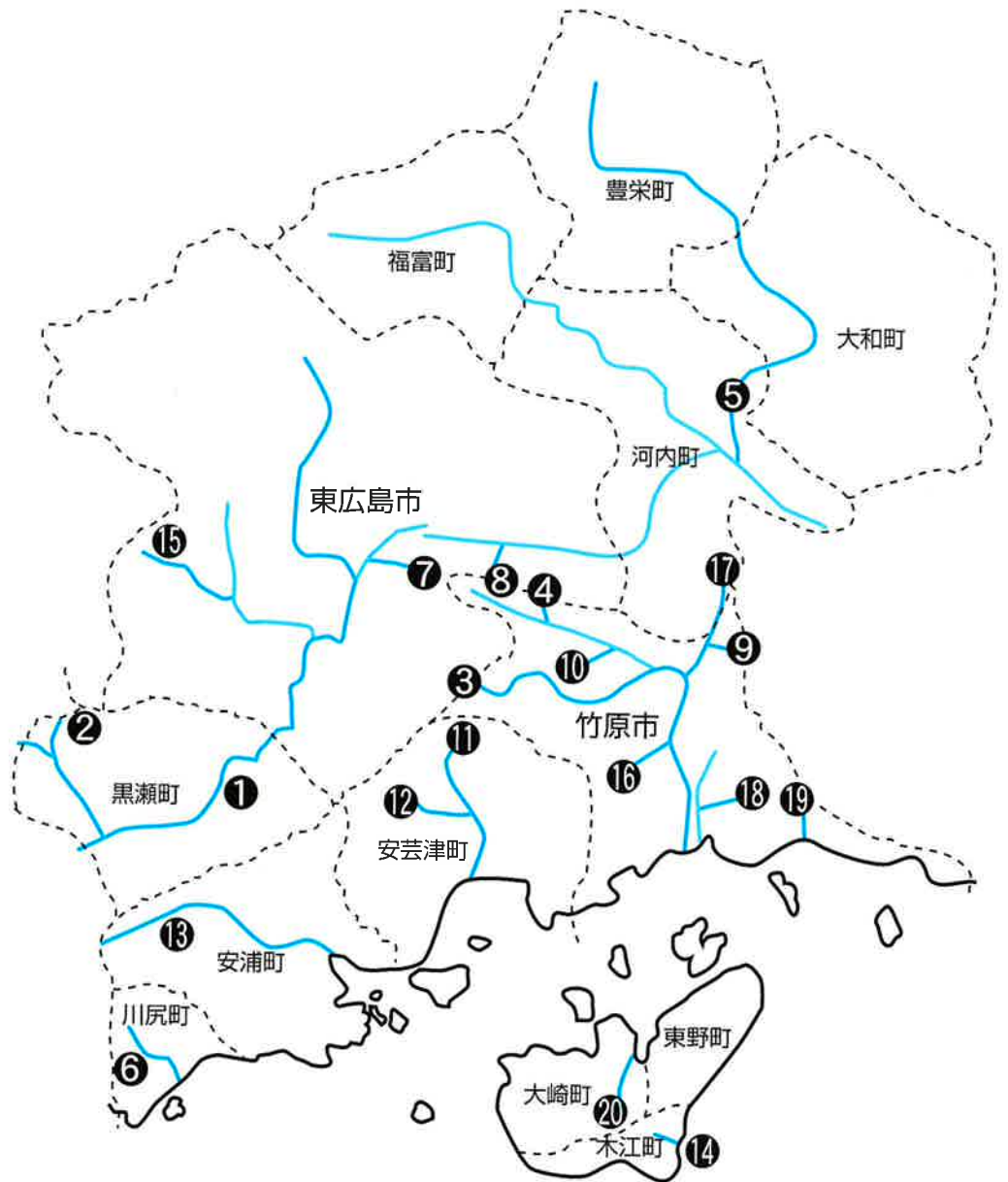


河川名

- ① 虎棒谷川 P93
- ② 粒谷川 P93
- ③ 田吹川 P74・75・93・94
- ④ 三谷川 P95・96・143
- ⑤ 大谷川 P97・98
- ⑥ 板ヶ谷川 P142



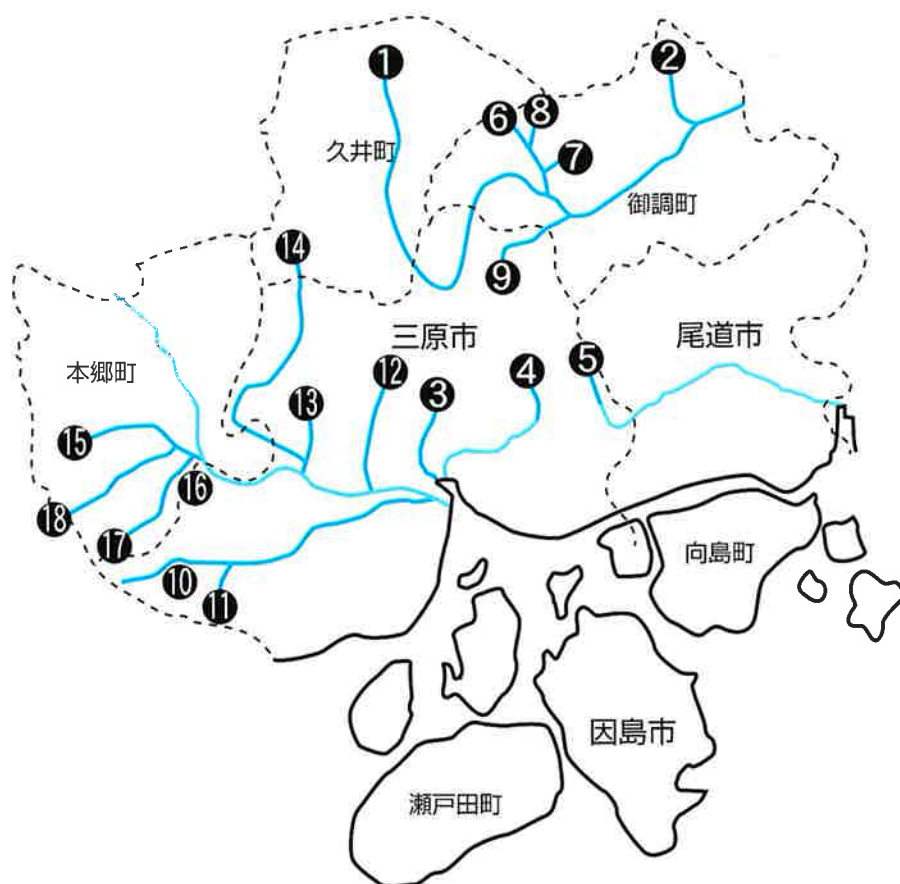
東広島・竹原土木（建築）事務所管内



河川名

- ① 黒瀬川……………P79
- ② イラスケ川……………P79・156
- ③ 賀茂川……………P259
- ④ 堀坂川……………P86・87・88
- ⑤ 棕梨川……………P86・168・169
- ⑥ 光明寺川……………P88・176・177
- ⑦ 原比川……………P157~159
- ⑧ 溝口川……………P169
- ⑨ 観音谷川……………P169・170・262
- ⑩ 赤坂川……………P170
- ⑪ 三津大川……………P266
- ⑫ 蚊無川……………P173~175
- ⑬ 野呂川……………P175・176
- ⑭ 野賀川……………P177
- ⑮ 戸石川……………P259
- ⑯ 在屋川……………P260
- ⑰ 葛子川……………P261
- ⑱ 田之浦川……………P262
- ⑳ 大乘川……………P263~265
- ㉑ 本郷川……………P266・267・280

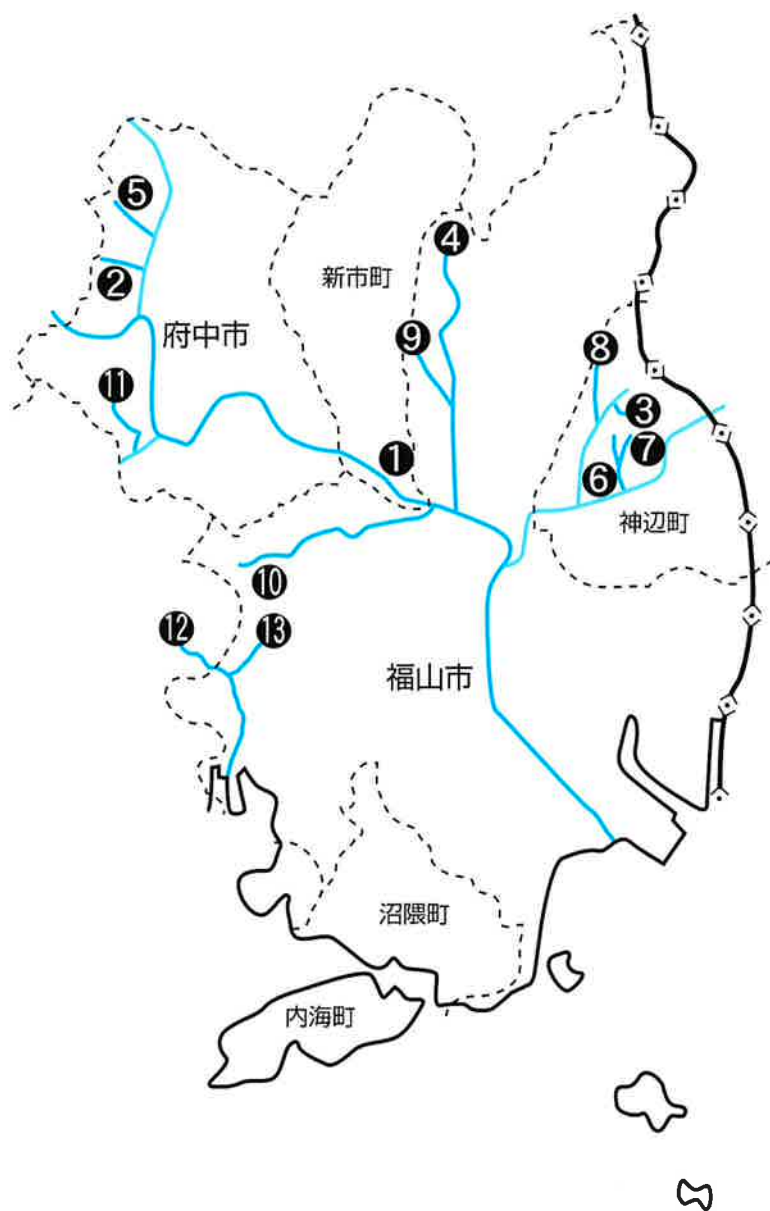




■河川名

- ① 御調川 P215・216・217
- ② 山田川 P148
- ③ 西野川 P177~179・277~279
- ④ 太郎谷川 P180・181
- ⑤ 高平川 P181
- ⑥ 野間川 P217
- ⑦ 仏谷川 P218
- ⑧ 宮谷川 P218
- ⑨ 八幡川 P218・219
- ⑩ 天井川 P267・268・269・270
- ⑪ 福録川 P271
- ⑫ 本谷川 P271
- ⑬ 小坂川 P272・273
- ⑭ 仏通寺川 P274・275
- ⑮ 梨和川 P275
- ⑯ 三次川 P275
- ⑰ 西ノ谷川 P276
- ⑱ 尾原川 P276





河川名

- ① 芦田川……………P71・268・146・147
- ② 船割川……………P76・77・148
- ③ 国地川……………P99・147・212・213
- ④ 服部川……………P148・213
- ⑤ 平谷川……………P149
- ⑥ 深水川……………P211
- ⑦ 貝谷川……………P211
- ⑧ 今信川……………P211
- ⑨ 雨木川……………P213・214
- ⑩ 有地川……………P214・215
- ⑪ 矢谷川……………P217
- ⑫ 本郷川……………P266・267・280
- ⑬ 大谷川……………P281・282・283



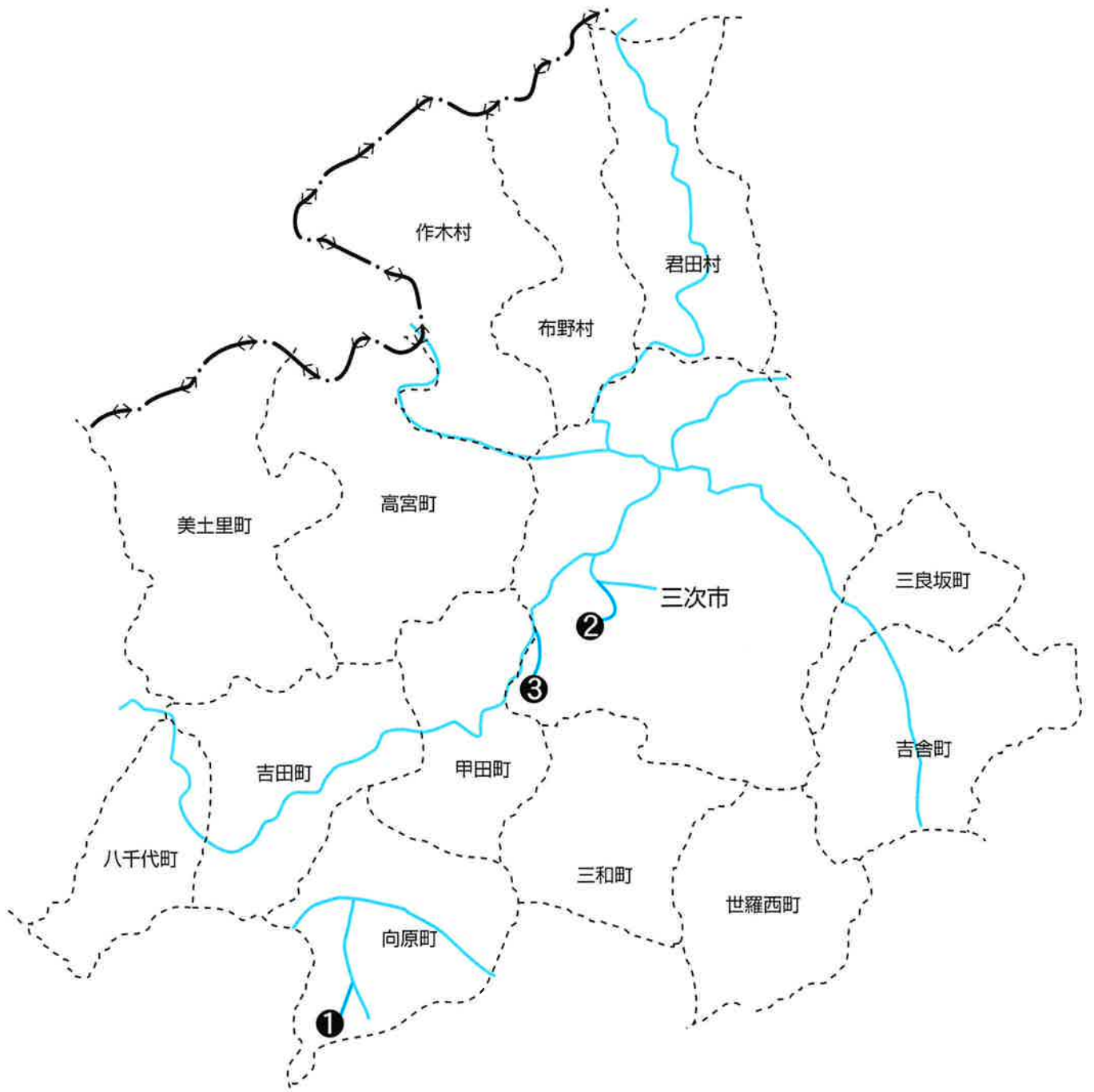
上下土木事務所管内



河川名

- ① 滑谷川……………P150
- ② 小谷川……………P220・221・222
- ③ 河原郷川……………P223
- ④ 八萩谷川……………P227・228・230・231
- ⑤ 野谷川……………P236・237・238



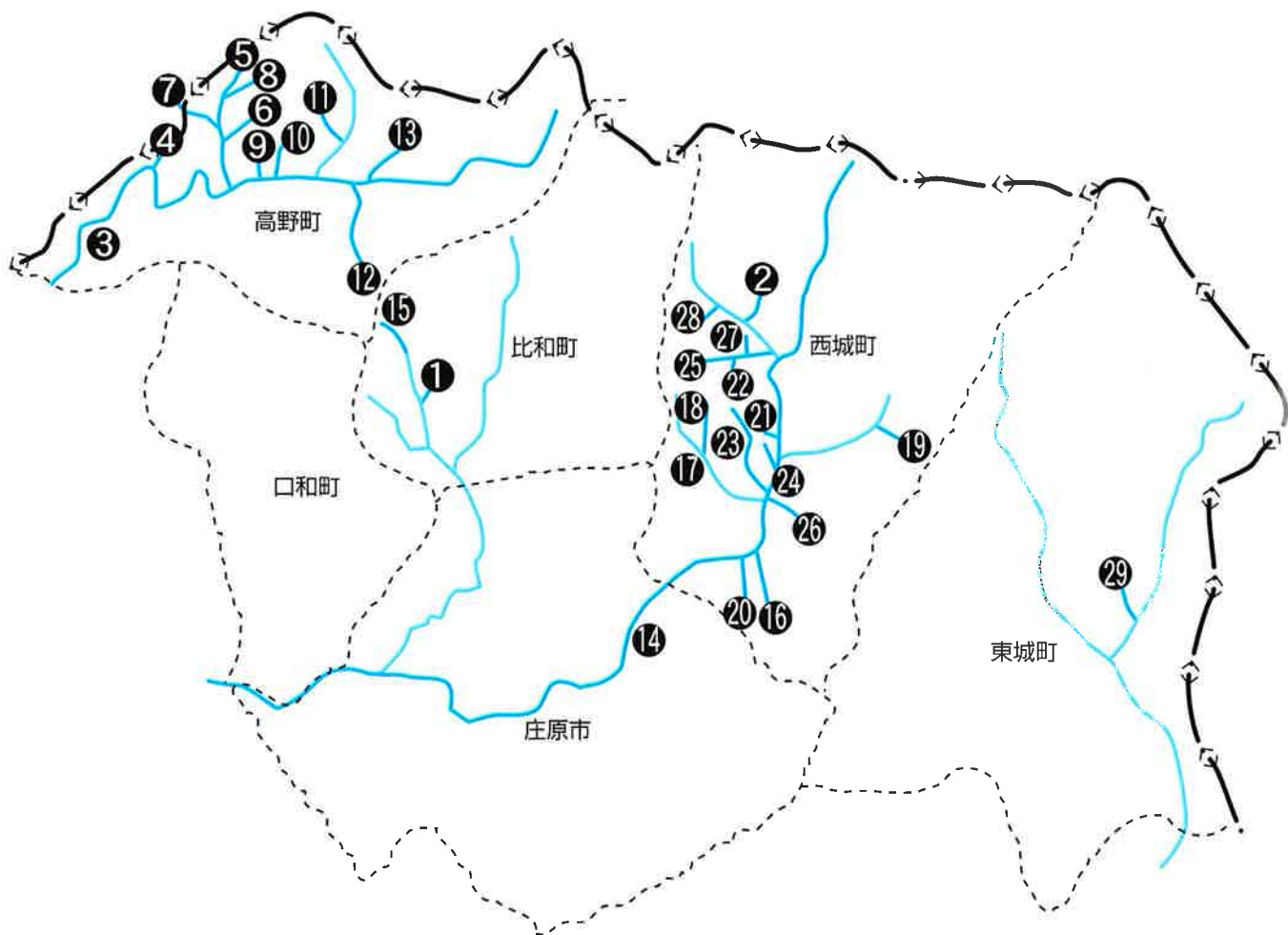


河川名

- ① 燧谷川 P74
- ② 阿部地川 P76
- ③ 永屋川 P76



庄原土木事務所管内



河川名

- ① 畑屋谷川……………P144
- ② 家無川……………P145・146・209
- ③ 神野瀬川……………P184
- ④ 指谷川……………P185・186・187
- ⑤ 木地山川……………P188・189・190・191
- ⑥ 入道谷川……………P190
- ⑦ 水谷川……………P191
- ⑧ 三国谷川……………P191
- ⑨ 龍見川……………P192
- ⑩ 大内川……………P192
- ⑪ 奥三沢川……………P193
- ⑫ 大鬼谷川……………P194・195
- ⑬ 尻無川……………P195・196
- ⑭ 西城川……………P196・202
- ⑮ 矢櫃谷川……………P197・198
- ⑯ 土谷川……………P199
- ⑰ 二本枒川……………P200・201
- ⑱ 鳥越川……………P200・201
- ⑲ 椀谷川……………P200・201
- ⑳ 寺奥川……………P198
- ㉑ 丹谷川……………P202
- ㉒ 三ノ谷川……………P203・208
- ㉓ 兼利川……………P203・204
- ㉔ 宮段川……………P204・205
- ㉕ 七谷川……………P206・207
- ㉖ 三谷川……………P206・208
- ㉗ 扇谷川……………P206・208
- ㉘ 野口谷川……………P209・210
- ㉙ 末政川……………P239



枕崎台風被害（昭和20年）

御手洗川〈佐伯郡巖島町〉	8・9
紅葉谷川〈佐伯郡巖島町〉	10～35
紅葉谷川支川〈佐伯郡巖島町〉	36
白糸川〈佐伯郡巖島町〉	36
榎谷川〈佐伯郡巖島町〉	37
白糸川の流域〈佐伯郡巖島町〉	37
大元川〈佐伯郡巖島町〉	38～41
名称の確認できなかった河川〈佐伯郡巖島町〉	41～45
巖島神社〈佐伯郡巖島町〉	46～70
芦田川〈河佐村〉	71
長谷川〈安芸郡倉橋島村〉	71

昭和23年6・9月風水害

太田川水系燧谷川〈三篠川支川〉〈高田郡有保村大字保垣字重信地内〉	74
太田川水系田吹川〈山県郡戸河内町〉	74
太田川水系田吹川〈不明〉	74
太田川水系田吹川〈山県郡戸河内町字田吹〉	75
太田川水系田吹川〈山県郡戸河内町大字田吹〉	75
太田川水系田吹川〈山県郡戸河内町〉	75
江の川水系阿部地川〈双三郡酒川村大字青河上流〉	76
江の川水系永屋川〈双三郡川地村大字上志和地字永屋地内〉	76
江の川水系永屋川〈双三郡川地村大字上志和地字永屋鉄橋下地内〉	76
芦田川水系船割川〈芦品郡阿字村大字船割〉	76・77
瀬野川水系畑賀川〈安芸郡中野村〉	77・78
黒瀬川水系森川〈呉市広町大字石内字台組〉	78
黒瀬川水系大津江川〈呉市広町大字石内字三ツ石〉	78
黒瀬川水系長谷川〈賀茂郡郷原村大字ワラビ山字桑畑2号〉	79
黒瀬川水系長谷川〈賀茂郡郷原村大字ワラビ山字桑畑1号〉	79
黒瀬川水系西長谷川〈賀茂郡郷原村大字西長谷字一ノ松光山〉	79
黒瀬川水系イラスケ川〈賀茂郡下黒瀬村大字津江字イラスケ〉	79
吉浦大川〈呉市〉	80
吉浦大川〈呉市吉浦町天狗籠〉	80
神賀川〈呉市吉浦新出町〉	81
平林川〈呉市吉浦町〉	81
堺川水系惣付川〈呉市惣付町〉	81
堺川水系惣付川〈呉市西惣付町〉	81
椿川〈呉市宮原町2丁目〉	82
室瀬川〈呉市宮原町3丁目〉	82
大谷川〈呉市阿賀町中畑〉	82
大谷川〈呉市阿賀町大字中畑字大坪谷〉	82
白石川〈呉市広町字白石〉	83
中両谷川〈呉市広町字中両谷〉	83
紅葉谷川〈佐伯郡巖島町〉	83
御手洗川〈佐伯郡巖島町〉	84
白糸川〈佐伯郡巖島町〉	85
ドンドン川〈佐伯郡巖島町西連寺〉	85
大元川〈佐伯郡巖島町駒ヶ林〉	85
賀茂川水系堀坂川〈豊田郡田萬里村大字細坂地内〉	86
沼田川水系椋梨川〈豊田郡河内町大字中河内〉	86
賀茂川水系堀坂川〈豊田郡田萬里村大字細坂地内〉	86・87
賀茂川水系堀坂川〈豊田郡田萬里村大字細坂〉	87
賀茂川水系堀坂川〈豊田郡田萬里村大字細坂地内〉	87
賀茂川水系堀坂川〈豊田郡田萬里村大字細坂地内〉	88
光明寺川〈不明〉	88
和久原川水系中之川〈三原市中之町大谷四号床止下〉	88
和久原川水系中之川〈三原市中之町七号床止下〉	88

ルース台風被害（昭和26年）

太田川水系大毛寺川（安佐郡龜山村）	90
太田川水系小南原川（安佐郡龜山村）	90
太田川水系水内川（佐伯郡水内村）	90
太田川水系滝谷川（佐伯郡水内村）	91
太田川水系新谷川（佐伯郡水内村）	91
太田川水系岩淵谷川（佐伯郡水内村）	91・92
太田川水系五郎谷川（佐伯郡水内村）	92
太田川水系石ヶ迫川（佐伯郡水内村）	92
太田川水系虎棒谷川（山県郡上殿村）	93
太田川水系粒谷川（山県郡戸河内町）	93
太田川水系田吹川（山県郡戸河内町）	93・94
太田川水系三谷川（山県郡筒賀村）	95～97
江の川水系大谷川（不明）	97
江の川水系大谷川（山県郡大朝町）	97・98
芦田川水系国地川（芦品郡中條村）	99
木野川（小瀬川）（佐伯郡小方町防鹿）	99
木野川（小瀬川）流域（佐伯郡大竹町）	99・100
木野川（小瀬川）水系薬師川（佐伯郡大竹町）	100
木野川（小瀬川）水系比作川（佐伯郡小方町）	101
木野川（小瀬川）水系玖島川、大町川（不明）	101
木野川（小瀬川）水系玖島川（佐伯郡玖島村）	102
木野川（小瀬川）水系玖島川（佐伯郡友和村）	102
木野川（小瀬川）水系大町川（佐伯郡玖島村）	102
木野川（小瀬川）水系井手谷川（佐伯郡友和村）	103
木野川（小瀬川）水系小坂川（佐伯郡友和村）	103
木野川（小瀬川）水系岩川（不明）	104
木野川（小瀬川）水系岩川（佐伯郡玖島村）	104・105
木野川（小瀬川）水系岩川、吉末川（不明）	105
木野川（小瀬川）水系岩川（佐伯郡玖島村）	106
木野川（小瀬川）水系吉末川（不明）	106・107
木野川（小瀬川）水系新宮川（玖島川支川）（佐伯郡友和村）	107・108
木野川（小瀬川）水系永尾川（玖島川支川）（佐伯郡友和村）	108
木野川（小瀬川）水系市野川（佐伯郡浅原村）	108・109
木野川（小瀬川）水系池谷川（佐伯郡浅原村）	110
木野川（小瀬川）水系市野峠川、市野川、市野谷川合流点（佐伯郡浅原村）	110
木野川（小瀬川）水系市野峠川（佐伯郡浅原村）	110
木野川（小瀬川）水系西ヶ原川（佐伯郡浅原村）	111
木野川（小瀬川）水系重山川（佐伯郡浅原村）	111～112
木野川（小瀬川）水系重谷川（佐伯郡浅原村）	113
木野川（小瀬川）水系勝成川（佐伯郡津田町）	113
木野川（小瀬川）水系花上川（林川）（佐伯郡津田町）	113～115
木野川（小瀬川）水系札松川（不明）	115
木野川（小瀬川）水系札松川（佐伯郡津田町）	115・116
木野川（小瀬川）水系八幡迫川（佐伯郡津田町）	116
木野川（小瀬川）水系道秀川（佐伯郡津田町）	116
楽々園付近（佐伯郡五日市町）	117
吉浦大川（呉市）	117・118
辰川川（呉市辰川町）	118
大屋大川（不明）	119・120
神賀川（不明）	120
住吉川（不明）	120
恵川（佐伯郡友和村）	121・122
恵川（佐伯郡玖波町）	122
黒草谷川（恵川支川）（佐伯郡玖波町）	123
出合川（佐伯郡友和村）	123
恵川左支川（佐伯郡友和村）	123
土石谷川（佐伯郡玖波町）	124
大膳川（佐伯郡小方町）	124～126
三ツ石川（佐伯郡小方町）	127・128
新町川（不明）	128

新町川〈佐伯郡小方町〉	128・129
卸場川〈不明〉	129
卸場川〈佐伯郡小方町〉	129
可愛川水系〈佐伯郡平良村〉	130・132
可愛川水系長野川〈佐伯郡原村〉	132・133
可愛川水系川末川〈不明〉	134・135
御手洗川〈佐伯郡宮内村〉	135
永慶寺水系中津岡川〈佐伯郡大野町〉	135・136
永慶寺川水系高見川〈佐伯郡大野町〉	137
毛保川〈佐伯郡大野町〉	137
丸石川〈佐伯郡大野町〉	137
鳴川〈佐伯郡大野町〉	138
八幡川〈佐伯郡八幡村〉	138

昭和26年災害

太田川水系御幸川〈広島市〉	140
太田川水系八幡川〈広島市〉	141
太田川水系滝谷川〈佐伯郡水内村〉	141
太田川水系板ヶ谷川〈山県郡戸内町〉	142
太田川水系三谷川〈山県郡筒賀村〉	143
江の川水系畑屋谷川〈比婆郡比和町〉	144
江の川水系家無川〈比婆郡西城町〉	145・146
芦田川〈不明〉	146・147
芦田川水系国地川〈深安郡中條村〉	147
芦田川水系服部川〈不明〉	148
芦田川水系山田川〈御調川支川〉〈不明〉	148
芦田川水系船割川〈不明〉	148
芦田川水系平谷川〈芦品郡阿字村〉	149
芦田川水系滑谷川〈世羅郡三川村大字川尻字久恵〉	150
芦田川水系崩川〈不明〉	150
芦田川水系比恵谷川〈不明〉	151
瀬野川水系三迫川〈安芸郡奥海田村〉	151
瀬野川水系大藤川〈安芸郡中野村〉	152
瀬野川水系西方地川〈安芸郡熊野跡村〉	152
瀬野川水系影浦川〈不明〉	153
天地川〈安芸郡坂町〉	154
二河川水系道上川〈安芸郡熊野町〉	154
黒瀬川水系小浜川〈呉市〉	155
黒瀬川水系大津江川〈不明〉	155
黒瀬川水系長谷川〈賀茂郡郷原村〉	156
黒瀬川水系イラスケ川〈賀茂郡下黒瀬村〉	156
黒瀬川水系原比川〈不明〉	157~159
大屋大川〈不明〉	160・161
吉浦大川〈不明〉	161
延崎川〈呉市〉	162
神町川〈呉市〉	162
可愛川水系永屋川〈不明〉	162
可愛川水系女鹿原川〈不明〉	163
恵川〈不明〉	163・164
永慶寺川水系中津岡川〈佐伯郡大野町〉	164
永慶寺川水系中山川〈不明〉	165
毛保川〈佐伯郡大野町〉	165
鳴川〈佐伯郡大野町〉	165
多々良川〈佐伯郡宮島町〉	166
杉の浦川〈不明〉	166・167
八幡川〈佐伯郡大柿町〉	167
木下川〈佐伯郡三高村〉	168
沼田川水系椋梨川〈御調郡河内町〉	168・169
沼田川水系溝口川〈不明〉	169
賀茂川水系観音谷川〈賀茂郡莊野村〉	169・170
賀茂川水系赤坂川〈賀茂郡莊野村〉	170

賀茂川水系堀坂川〈豊田郡田万里村〉	171・172
三津大川水系蚊無川〈不明〉	173~175
野呂川〈不明〉	175・176
畑岡川〈賀茂郡安浦町〉	176
光明寺川〈不明〉	176・177
野賀川〈豊田郡木ノ江町〉	177
西野川〈三原市〉	177~179
和久原川水系太郎谷川〈三原市〉	180・181
藤井川水系高平川〈三原市〉	181

昭和27年7月災害

太田川水系岩淵谷川〈佐伯郡水内村〉	184
江の川水系神野瀬川〈比婆郡下高野山村〉	184
江の川水系指谷川〈不明〉	185
江の川水系指谷川〈比婆郡下高野山村〉	185~188
江の川水系木地山川〈比婆郡下高野山村〉	188・189
江の川水系入道谷川(木地山川支川)〈比婆郡下高野村山〉	190
江の川水系入道谷川(木地山川支川)〈比婆郡下高野山村〉	190
江の川水系南入道谷川(木地山川支川)〈比婆郡下高野村山〉	190
江の川水系南入道谷川(木地山川支川)〈比婆郡下高野山村〉	190
江の川水系水谷川(木地山川右支川)〈比婆郡下高野山村〉	191
江の川水系三国谷川(木地山川左支川)〈比婆郡下高野山村〉	191
江の川水系木地山川支川〈比婆郡下高野山村〉	192
江の川水系龍見川〈比婆郡下高野山村〉	192
江の川水系大内川〈比婆郡下高野山村〉	192
江の川水系奥三沢川〈比婆郡上高野山村〉	193
江の川水系大鬼谷川〈不明〉	194
江の川水系大鬼谷川(一名宮川)〈比婆郡上高野山村〉	194
江の川水系大鬼谷川〈比婆郡上高野山村〉	195
江の川水系尻無川〈比婆郡上高野山村〉	195・196
江の川水系篠原川〈比婆郡上高野山村〉	196
江の川水系西城川〈比婆郡高村〉	196
江の川水系矢櫃谷川〈不明〉	197
江の川水系矢櫃谷川〈比婆郡比和町〉	197・198
江の川水系寺奥川〈比婆郡西城町〉	198
江の川水系土谷川〈比婆郡西城町〉	199
江の川水系二本栃川、鳥越川、椀谷川	200
江の川水系二本栃川〈比婆郡西城町〉	200
江の川水系鳥越川(二本栃川支川)〈比婆郡西城町〉	201
江の川水系椀谷川〈比婆郡西城町〉	201
江の川水系西城川他支流9河川〈不明〉	202
江の川水系丹谷川〈比婆郡西城町〉	202
江の川水系三ノ谷川〈比婆郡西城町〉	203
江の川水系兼利川〈比婆郡西城町〉	203・204
江の川水系宮段川〈不明〉	204
江の川水系宮段川〈比婆郡西城町〉	205
江の川水系七谷川、三ノ谷川、扇谷川〈不明〉	206
江の川水系七谷川〈比婆郡西城町〉	206・207
江の川水系三ノ谷川(七谷川支川)〈比婆郡西城町〉	208
江の川水系扇谷川〈比婆郡西城町〉	208
江の川水系家無川、野口谷川〈不明〉	209
江の川水系家無川〈比婆郡西城町〉	209
江の川水系野口谷川(熊野川支川)〈比婆郡西城町〉	210
江の川水系野谷川〈比婆郡西城町〉	210
芦田川水系深水川〈芦品郡中條村〉	211
芦田川水系貝谷川〈不明〉	211
芦田川水系今信川〈芦品郡中條村〉	211
芦田川水系国地川〈芦品郡中條村〉	212・213
芦田川水系服部川・雨木川・長谷川〈不明〉	213
芦田川水系服部川〈芦品郡服部村〉	213
芦田川水系雨木川〈芦品郡服部村〉	214

芦田川水系長谷川〈芦品郡服部村〉	214
芦田川水系有地川〈芦品郡有磨村〉	214・215
芦田川水系御調川〈御調郡河内村〉	215・216
芦田川水系御調川〈下川辺村〉	216
芦田川水系御調川〈御調郡市村〉	216
芦田川水系御調川〈御調郡八幡村〉	217
芦田川水系矢谷川〈上川辺村〉	217
芦田川水系野間川〈御調郡今津野村〉	217
芦田川水系仏谷川〈不明〉	218
芦田川水系宮谷川〈御調郡今津野村〉	218
芦田川水系八幡川〈御調郡八幡村〉	218・219
芦田川水系小谷川〈不明〉	220
芦田川水系小谷川〈世羅郡三川村〉	220~222
高梁川水系河原郷川、水の堂川〈不明〉	223
高梁川水系河原郷川〈神石郡小畠村〉	223
高梁川水系水の堂川〈神石郡小畠村〉	224・225
高梁川水系水の堂川〈河原郷川支川〉〈神石郡小畠村〉	225
高梁川水系水の堂川〈神石郡小畠村〉	226
高梁川水系八萩谷川、板谷川〈不明〉	227
高梁川水系八萩谷川〈神石郡小畠村〉	227・228
高梁川水系板谷川〈神石郡小畠村〉	229
高梁川水系八萩谷川、板谷川〈不明〉	229
高梁川水系八萩谷川〈神石郡小畠村〉	230・231
高梁川水系板谷川〈神石郡小畠村〉	231・232
高梁川水系中屋川〈不明〉	232
高梁川水系中屋川〈神石郡小畠村〉	233~235
高梁川水系野谷川〈不明〉	236
高梁川水系野谷川〈神石郡小畠村〉	236
高梁川水系野谷川〈神石郡油木町、牧村、小畠村〉	237
高梁川水系野谷川〈神石郡油木町、牧村〉	237
高梁川水系野谷川〈神石郡油木町、牧村、小畠村〉	237・238
高梁川水系野谷川〈神石郡小畠村〉	238
高梁川水系末政川〈東城町と田森村の境〈田森村〉〉	239
木野川〈小瀬川〉水系前飯谷川〈不明〉	239
木野川〈小瀬川〉水系前飯谷川〈佐伯郡小方町〉	240
木野川〈小瀬川〉水系大谷西川〈佐伯郡栗谷村〉	241・242
木野川〈小瀬川〉水系玖島川、登里川、町ヶ原川〈不明〉	243
木野川〈小瀬川〉水系玖島川〈佐伯郡栗谷村〉	243
木野川〈小瀬川〉水系登里川〈佐伯郡栗谷村〉	244
木野川〈小瀬川〉水系砂出川〈佐伯郡栗谷村〉	244・245
木野川〈小瀬川〉水系町ヶ原川〈佐伯郡栗谷村〉	245
木野川〈小瀬川〉水系待ヶ原川〈佐伯郡栗谷村〉	246
木野川〈小瀬川〉水系広原川、堂の谷川、大瀧谷川〈不明〉	246
木野川〈小瀬川〉水系広原川〈佐伯郡栗谷村〉	246
木野川〈小瀬川〉水系堂の谷川〈佐伯郡栗谷村〉	247
木野川〈小瀬川〉水系大滝谷川〈佐伯郡栗谷村〉	247・248
木野川〈小瀬川〉水系峠ヶ原川〈佐伯郡友和村〉	248
木野川〈小瀬川〉水系神宮川〈佐伯郡友和村〉	249
木野川〈小瀬川〉水系出合谷川〈佐伯郡栗谷村〉	249
木野川〈小瀬川〉水系冷川〈佐伯郡浅原村〉	250
木野川〈小瀬川〉水系中道川、二の谷川	250
木野川〈小瀬川〉水系中道川〈佐伯郡四和村〉	251・252
木野川〈小瀬川〉水系二の谷川〈佐伯郡四和村〉	252・253
小谷川〈賀茂郡郷原村〉	253・254
大谷川〈賀茂郡郷原村〉	254
長迫川〈佐伯郡地御前村〉	254
恵川、出合川、北谷川〈不明〉	255
恵川〈佐伯郡玖波町・友和村〉	255・256
出合川〈佐伯郡友和村〉	256
北谷川〈佐伯郡友和村〉	257
永慶寺川水系中津岡川〈佐伯郡大野町〉	258

本浦川〈安芸郡江田島町〉	258
渡川〈安芸郡江田島町〉	258
戸石川〈賀茂郡原村〉	259
賀茂川〈賀茂郡莊野村〉	259
賀茂川水系在屋川〈賀茂郡東野村〉	260
賀茂川水系葛子川〈不明〉	261
賀茂川水系葛子川〈賀茂郡莊野村〉	261
賀茂川水系権現谷川〈葛子川支川〉〈賀茂郡莊野村〉	261
賀茂川水系観音谷川〈賀茂郡莊野村〉	262
本川水系田之浦川〈竹原町〉	262
大乘川〈豊田郡大乘村〉	263～266
三津大川〈豊田郡安芸津町〉	266
本郷川〈豊田郡中野村〉	266・267
沼田川水系天井川〈豊田郡小泉村〉	267～270
沼田川水系福録川〈豊田郡小泉村〉	271
沼田川水系本谷川〈豊田郡長谷村〉	271
沼田川水系小坂川〈不明〉	272
沼田川水系小坂川〈豊田郡長谷村〉	272・273
沼田川水系仏通寺川〈豊田郡長谷村・本郷町・高坂村〉	274・275
沼田川水系梨和川〈北方村〉	275
沼田川水系三次川〈南方村〉	275
沼田川水系西ノ谷川〈松原川〉〈不明〉	276
沼田川水系尾原川〈南方村〉	276
西野川〈三原市〉	277～279
本郷川〈沼隈郡本郷村〉	280
本郷川水系大谷川〈不明〉	280
本郷川水系大谷川〈沼隈郡本郷村〉	281～284

出典文献

- 010番台 新規荒廃対策砂防事業写真帳 昭和27年7月災害に於ける被害状況
- 020番台 ルース台風被害写真集其の1
- 030番台 ルース台風による被害状況写真
- 040番台 ルース台風被害写真集其の2
- 070番台 昭和23年6月・9月風水害被害状況写真
- 080番台 昭和27年度7月災害に於ける被害状況写真集
- 090番台 巖島神社災害復旧工事 第2工区アルバムの複製ネガ（昭和63年6月13日町史編さん室より）
- 100番台 昭和27年7月災害に於ける被害状況写真集 17
- 160番台 昭和26年度災害対策砂防工事要望箇所被害状況写真NO.2
- 190番台 史跡名勝巖島災害復旧工事 第一工区 工事写真
- 280番台 昭和26年度災害対策砂防工事要望箇所被害状況写真NO.1

昭和20年代 砂防災害写真集

平成10年3月

発行 広島県土木建築部砂防課
〒730-0011 広島市中区基町10-52
TEL (082) 228-2111