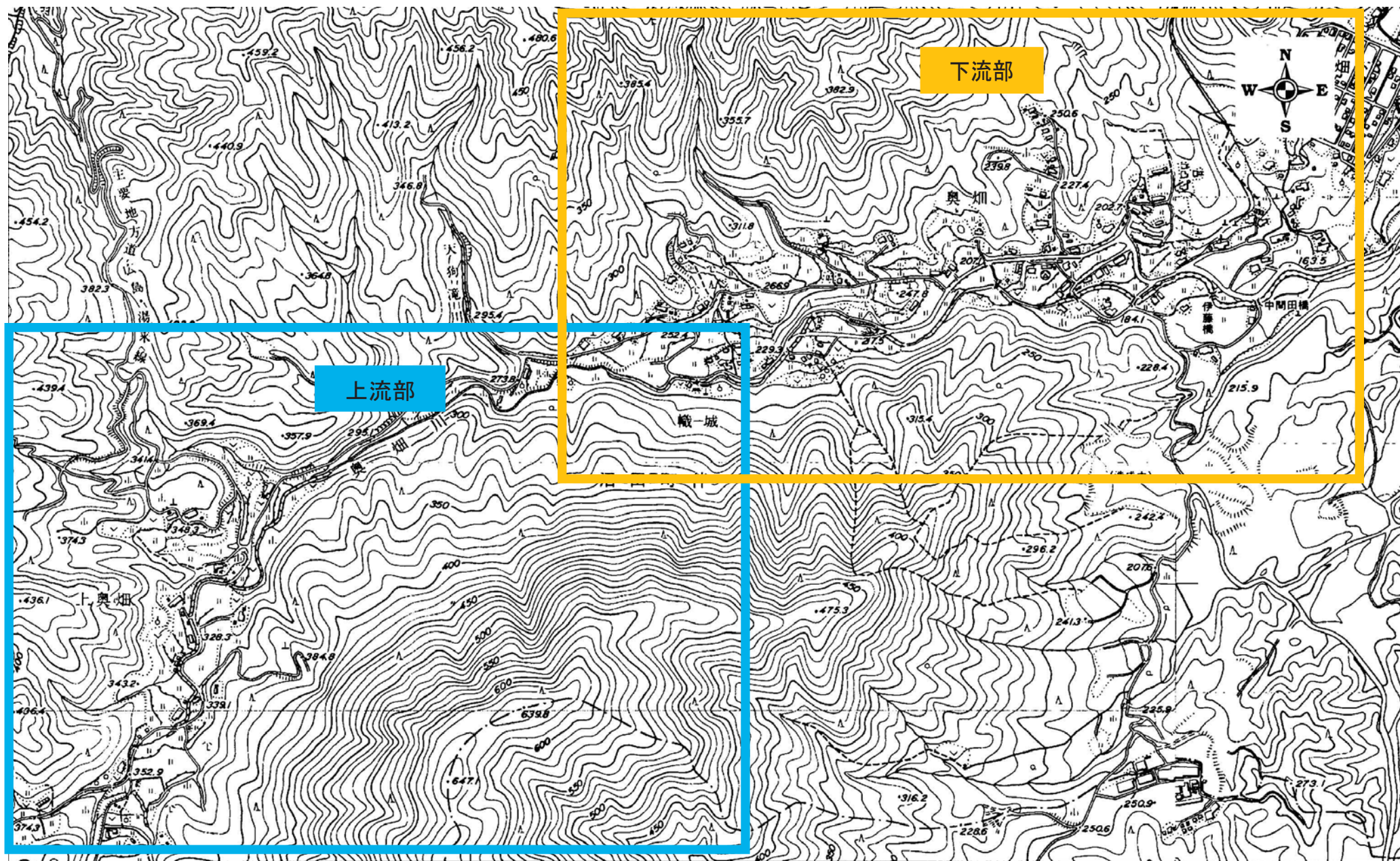


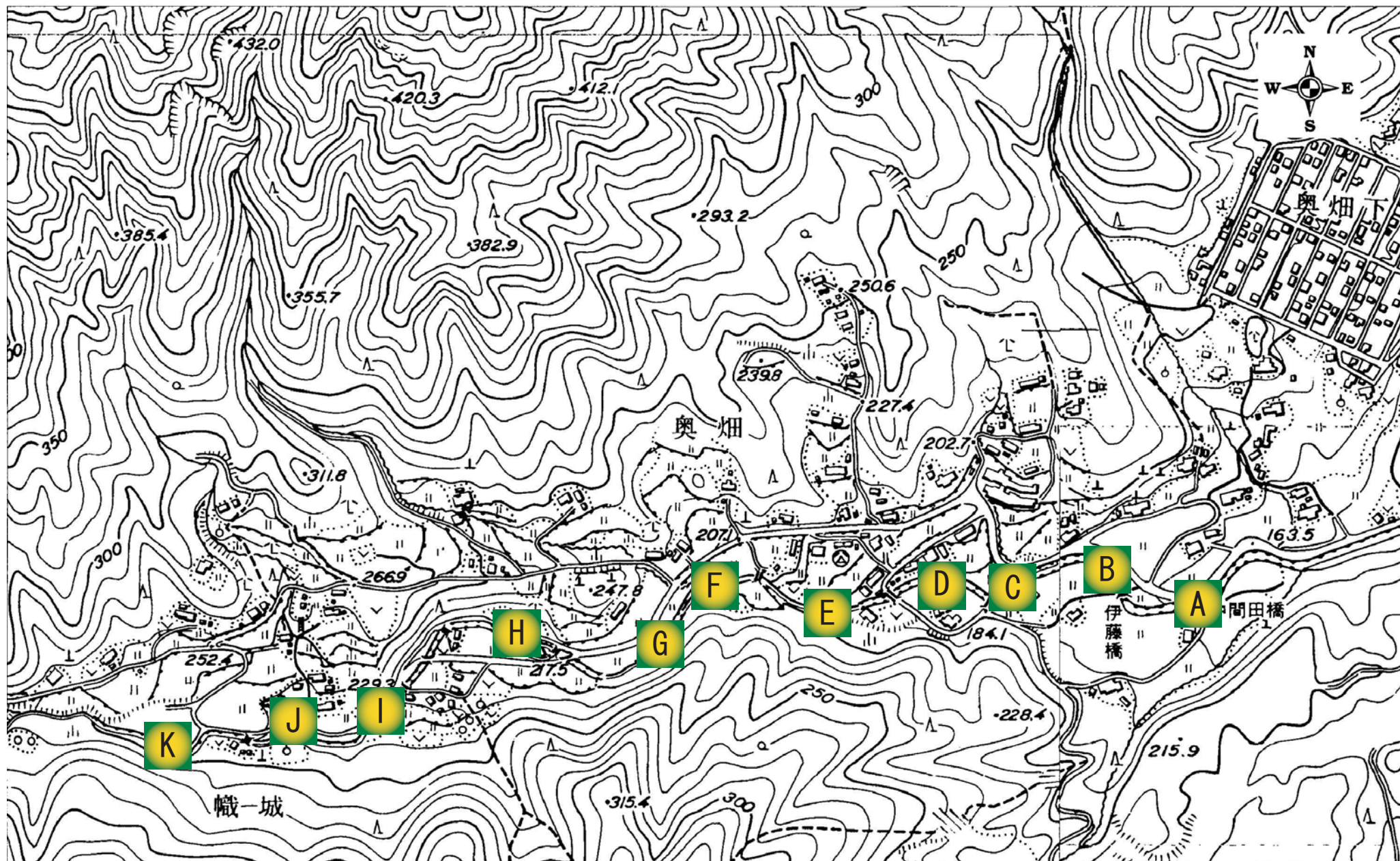
(6) 太田川水系 奥畑川

断面写真撮影位置図



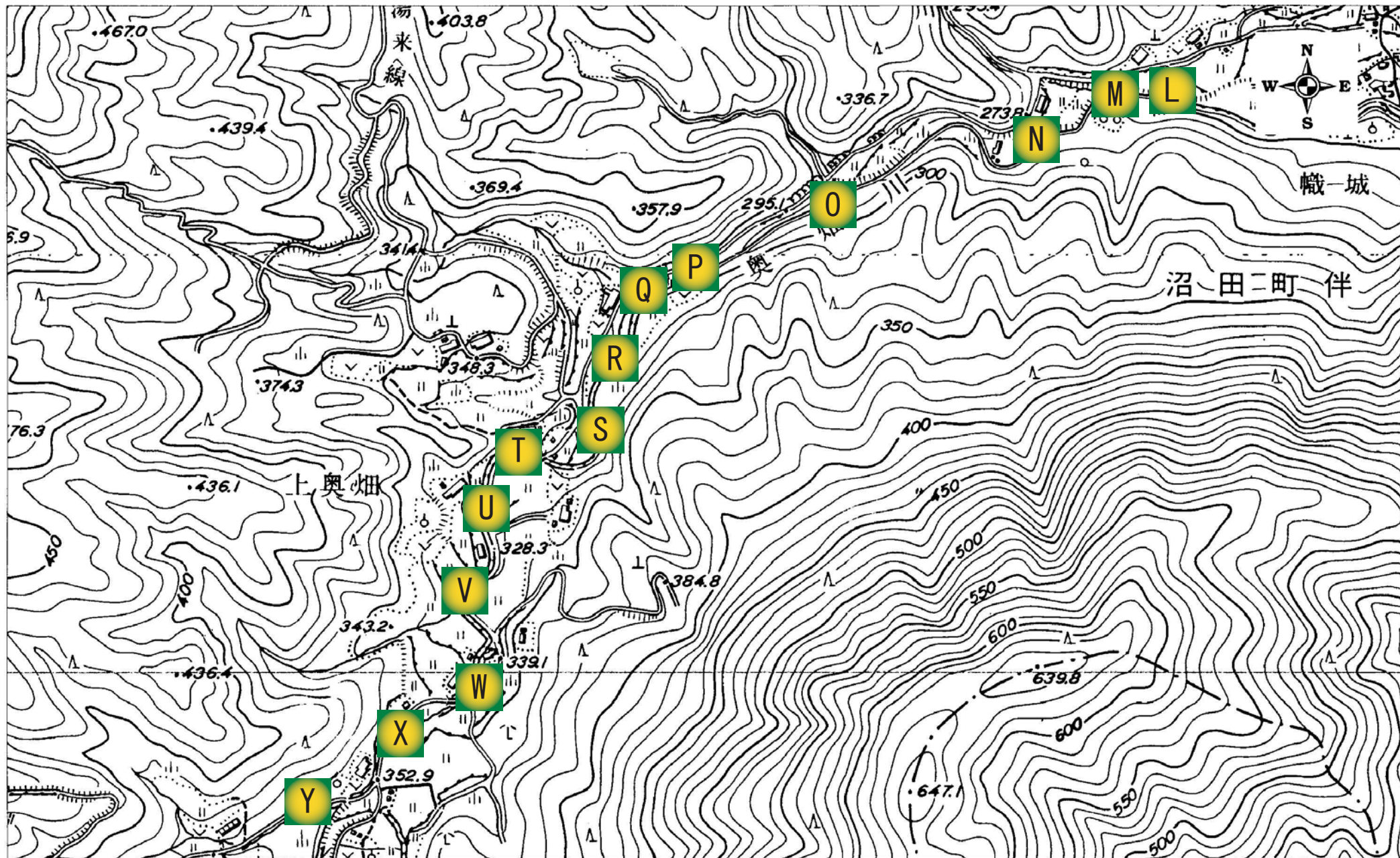
(6) 太田川水系 奥畑川

断面写真撮影位置図(下流)



(6) 太田川水系 奥畑川

断面写真撮影位置図(上流)



延長写真

一覧-A

1



2



3



4



5



6



7



横断写真

1



2-1



2-2



3



4



5



6



7



8



横断写真

9



10



11



その他写真

一覧-A

1



2



3



4



5



6



延長写真

1



2



3



4



5





(6) 太田川水系 奥畑川  
一覽-B

[前ページへ](#)

[次ページへ](#)

横断写真

1



2



3



4



5



6



7



8



(6) 太田川水系 奥畑川  
一覽-B

[前ページへ](#)

[次ページへ](#)

横断写真

9



10



11



その他写真

一覧-B

1



2



3



4



5



6



延長写真

1



2



3



4



5



横断写真



その他写真

一覧-C

1



2



3



4



5



6



延長写真

1



2



3



4



5



6



横断写真

一覧-D

1



2



3



4



5-1



5-2



6



7



8



9





その他写真

一覧-D

1



2



3



4



5



6



7



8



延長写真

1



2



3



4



5



6



延長写真

7



8



9



10



11



12



延長写真

13



14



(6) 太田川水系 奥畑川  
一覽-E

[前ページへ](#)

[次ページへ](#)

横断写真

1



2



3



4



5



6-1



6-2



7



横断写真

一覧-E

8



9-1



9-2



10



11



12



13



14-1



14-2



14-3



横断写真

15-1



15-2



16



17



18



その他写真

一覧-E

1



2



3



4



5



6



7



8





延長写真

1



2



3



4



5



6



横断写真

1



2-1



2-2



3-1



3-2



その他写真

一覧-F

1



2



3



4



5



6



7



延長写真

一覧-G

1



2



3



横断写真

1



2



3



4



5



その他写真

一覧-G

1



2



3



4



延長写真

1



2



3



4



5



延長写真

6



7



8



9



10



11





延長写真

12



13



14



15



横断写真

一覽-H

1



2-1



2-2



3



4



5



6



7-1



7-2



7-3



8



横断写真

9



10



11



12



13



14



15



16



17



その他写真

一覧-H

1



2



3



4



5



6



7



8



9



10



延長写真

1



2



3



4



5



6



(6) 太田川水系 奥畑川  
一覧-I

[前ページへ](#)

[次ページへ](#)

延長写真

7



8



9



横断写真

1



2



3



4



5



6



7



8



9



その他写真

一覧-I

1



2



3



4



5



6





延長写真

1



2



3



4



5



6



延長写真

7



横断写真

1



2-1



2-2



3-1



3-2



4



5



6



7



横断写真

8



9



10



その他写真

1



2



3



4



5



延長写真

1



2



3



4



横断写真



その他写真

一覧-K

1



2



3



4



5



(6) 太田川水系 奥畑川  
一覽-L

次ページへ

延長写真

1



2



3





横断写真

1



2



3



4-1



4-2



5



6



その他写真

一覧-L

1



2



3



4



延長写真

1



一覧-M

2



3



4



(6) 太田川水系 奥畑川  
一覽-M

[前ページへ](#)

[次ページへ](#)

横断写真

1



2



3



4



5



6



その他写真

一覧-M

1



2



3



延長写真

一覧-N

1



2



3



4



5



6



延長写真

7



8



9



10



横断写真

1



2



3



4



5



6



7



8



9





横断写真

10



11



12



その他写真

一覧-N

1



2



3



4



5



6



延長写真

一覧-0

1



2



3



4



5



6



横断写真

1



2



3



4



5



6



7



8



その他写真

一覧-0

1



2



3



延長写真

1



2



3



(6) 太田川水系 奥畑川  
一覽-P

[前ページへ](#)

[次ページへ](#)

横断写真

1



2



3



4



その他写真

一覧-P

1



2





延長写真

1



2



3



4



5



6



延長写真

7



一覧-Q

8



横断写真

1



2



3



4



5



6



7



8



その他写真

一覧-Q

1



2



3



4



5



6



7



延長写真

1



2



3



4



5



6



延長写真

7



一覧-R

8



横断写真

1



2



3



4



5



6



7



8-1



8-2



その他写真

一覧-R

1



2



3



4



5



6



7



8



9



10





延長写真

1



2



3



4



5



(6) 太田川水系 奥畑川  
一覽-S

[前ページへ](#)

[次ページへ](#)

横断写真

1



2



3



4



5



6



その他写真

一覧-S

1



2



3



4



5



6



7



8



9



延長写真

1



2



3



横断写真

1



2



3



4



5



6



その他写真

一覧-T

1



2



3



4



5



延長写真

1



2



3



(6) 太田川水系 奥畑川  
一覽-U

[前ページへ](#)

[次ページへ](#)

横断写真

1



2



3-1



3-2



4



5



6



7



8



9





その他写真

1



2



3



4



延長写真

一覧-V

1



2



3



4



5



横断写真

一覧-V

1



2



3



4



5



6



7



8



9



10



その他写真

一覧-V

1



2



3



4



5



6



7



8



9



延長写真

1



2



3



4



横断写真

一覧-W

1



2



3



4



5



6



7



8



9



その他写真

1



2



3



4



5



6



7



8



延長写真

1



一覧-X

2



3



横断写真

1



2



3



4



5



6



7





その他写真

一覧-X

1



2



3



4



5



延長写真

1




2



3



4



横断写真

一覧-Y

1



2



3



4



5



6



その他写真

一覧-Y

1



2



3



4



5



A-1



A-2



A-3



A-4





A-5



A-6



A-7



A-1



(6) 太田川水系 奥畑川

横断写真

A-2-1



A-2-2



A-3



A-4



A-5





A-6



A-7



A-8



A-9



A-10



A-11



A-1



A-2



A-3



A-4





A-5



A-6



B-1



B-2



B-3



B-4



B-5



B-1



B-2




B-3





B-4



B-5



B-6



B-7



B-8



B-9



B-10



B-11





B-1



B-2



B-3



B-4



B-5




B-6



C-1



C-2



C-3



C-4



C-5





C-1



C-2



C-3



C-4



C-5



C-6



C-7



C-1



C-2





C-3



C-4



C-5



C-6



D-1



D-2



D-3



D-4



D-5



D-6





D-1



D-2



D-3



D-4



### 3.2 河川災害写真

#### (6) 太田川水系 奥畑川

#### 横断写真

D-5-1



D-5-2



D-6



D-7



D-8





D-9



D-1



D-2



D-3



D-4



D-5



D-6



D-7



D-8

