

J-1



J-2



J-3



J-4



J-5



J-6



J-1



J-2



J-3



3.2 河川災害写真

(1) 太田川水系 小南原川

横断写真

J-4



J-5



J-6



J-7



J-8



J-9



3.2 河川災害写真

(1) 太田川水系 小南原川

横断写真

J-10



J-11



J-1



J-2



J-3



J-4



3.2 河川災害写真

(1) 太田川水系 小南原川

J-5



J-6




J-7



J-8



K-1



K-2



3.2 河川災害写真

(1) 太田川水系 小南原川

横断写真

K-1-1



K-1-2



K-2-1



K-2-2



3.2 河川災害写真

(1) 太田川水系 小南原川

横断写真

K-3-1



K-3-2



K-4



K-1



K-2



K-3



L-1



L-2



L-3



L-4



L-5



L-1-1



L-1-2



L-2



L-3



(1) 太田川水系 小南原川

横断写真

L-4



L-1



L-2



L-3




3.2 河川災害写真

(1) 太田川水系 小南原川

延長写真

M-1



M-2



M-3



M-4



M-5



3.2 河川災害写真

(1) 太田川水系 小南原川

横断写真

M-1



M-2



3.2 河川災害写真

(1) 太田川水系 小南原川

横断写真

M-3-1



M-3-2



3.2 河川災害写真

(1) 太田川水系 小南原川

横断写真

M-4-1



M-4-2



M-5-1



M-5-2



M-1



M-2



M-3



N-1



(1) 太田川水系 小南原川

延長写真

N-2



N-3



3.2 河川災害写真

(1) 太田川水系 小南原川

横断写真

N-1-1



N-1-2



N-2-1



N-2-2



3.2 河川災害写真

(1) 太田川水系 小南原川

横断写真

N-3-1



N-3-2



N-1




N-2



N-3



0-1



0-2



0-3



0-4



0-5



3.2 河川災害写真

(1) 太田川水系 小南原川

横断写真

0-1-1



0-1-2



0-2-1



0-2-2



0-3-1



0-3-2



0-4



0-5



(1) 太田川水系 小南原川

横断写真

0-6



(1) 太田川水系 小南原川

横断写真

0-7



3.2 河川災害写真

(1) 太田川水系 小南原川

横断写真

0-8-1



0-8-2



3.2 河川災害写真

(1) 太田川水系 小南原川

横断写真

0-9-1



0-9-2



3.2 河川災害写真

(1) 太田川水系 小南原川

横断写真

0-10-1



0-10-2



3.2 河川災害写真

(1) 太田川水系 小南原川

横断写真

0-11-1



0-11-2



3.2 河川災害写真

(1) 太田川水系 小南原川

横断写真

0-12-1



0-12-2



3.2 河川災害写真

(1) 太田川水系 小南原川

横断写真

0-13-1



0-13-2



0-1



0-2



0-3



0-4



0-5



P-1



P-2



P-3



平成11年 8月10日撮影

P-1



P-2



P-3



P-4



P-5



P-6



P-7



(1) 太田川水系 小南原川

横断写真

P-8



P-1



P-2



P-3



P-4



P-5



Q-1



3.2 河川災害写真

(1) 太田川水系 小南原川

延長写真

Q-2



Q-3



Q-4



Q-1



3.2 河川災害写真

(1) 太田川水系 小南原川

横断写真

Q-2



Q-3



Q-4



Q-5



Q-6-1



Q-6-2



Q-1



Q-2



Q-3



3.2 河川災害写真

(1) 太田川水系 小南原川

Q-4



Q-5



Q-6



3.2 河川災害写真

(1) 太田川水系 小南原川

延長写真

R-1



R-2



R-3



R-4



R-5



R-6



R-7



3.2 河川災害写真

(1) 太田川水系 小南原川

横断写真

R-1



R-2



R-3



R-4



R-5



R-6-1



R-6-2



R-7



(1) 太田川水系 小南原川

横断写真

R-8



3.2 河川災害写真

(1) 太田川水系 小南原川

横断写真

R-9-1



R-9-2



R-9-3



R-10



R-11



R-1



R-2



R-3



R-4



R-5



R-6



R-7



R-8



R-9



S-1



S-2



S-3



S-4



S-5



S-6



S-1



S-2



3.2 河川災害写真

(1) 太田川水系 小南原川

横断写真

S-3



S-4



3.2 河川災害写真

(1) 太田川水系 小南原川

横断写真

S-5



S-6



3.2 河川災害写真

(1) 太田川水系 小南原川

S-1



S-2



S-3



S-4



S-5



S-6



S-7



T-1



T-2



T-3



T-4



T-1



T-2



T-3-1



T-3-2



T-4-1



T-4-2



T-5



T-6



T-7



T-8



T-1



T-2



T-3



3.2 河川災害写真

(1) 太田川水系 小南原川

T-4



T-5



U-1



U-2



U-1



U-2



U-3



U-4



U-5



U-6



U-1



U-2



U-3

