


(1) 太田川水系 小南原川

断面写真撮影位置図



延長写真

1



2



3



横断写真

1



2



3



4



5



6



その他写真

1



2



3



4



5



6



(1) 太田川水系 小南原川  
一覽-B

次ページへ

延長写真

1



2



3



横断写真

1



2-1



2-2



3



4



5



6



7



横断写真

8



9



その他写真

1



2



3



4



5



6



(1) 太田川水系 小南原川  
一覽-C

次ページへ

延長写真



横断写真



横断写真

5



その他写真

1



2



3



4



5



(1) 太田川水系 小南原川  
一覽-D

次ページへ

延長写真

1



2



3



横断写真

1



2



3



4



5



6





(1) 太田川水系 小南原川  
一覧-D

[前ページへ](#)

その他写真

1



2



3



延長写真

1



2



横断写真

1



2



3



4



5



6



その他写真

1



2



3



4



5



6



7



8



9



(1) 太田川水系 小南原川  
一覽-F

次ページへ

延長写真

1



2



3



4



横断写真

1-1



1-2



2-1



2-2



横断写真



その他写真



(1) 太田川水系 小南原川  
一覽-G

次ページへ

延長写真

1



2



3



4



5



6



横断写真

1



2



3-1



3-2



(1) 太田川水系 小南原川  
一覽-G

[前ページへ](#)

[次ページへ](#)

横断写真

4



5



6



7



8



9



10



11



その他写真

1



2



3



4



その他写真

5



6



7





(1) 太田川水系 小南原川  
一覽-H

次ページへ

延長写真



横断写真



(1) 太田川水系 小南原川  
一覽-H

[前ページへ](#)

[次ページへ](#)

横断写真

3-1



3-2



4



5



6-1



6-2



その他写真

1



2



3



その他写真

4



5



6



## 3.2 河川災害写真

### (1) 太田川水系 小南原川 一覽-I

#### 延長写真

1



2



3



#### 横断写真

1



2



3



#### その他写真

1



2



3



4



## 3.2 河川災害写真

### (1) 太田川水系 小南原川 一覽-J

次ページへ

#### 延長写真

1



2



3



4



5



6



#### 横断写真

1



2



3



4



(1) 太田川水系 小南原川  
一覽-J

[前ページへ](#)

[次ページへ](#)

横断写真

5



6



7



8



9



10



11



その他写真

1



2



3



その他写真

4



5



6



7



8



延長写真

1



2



横断写真

1-1



1-2



2-1



2-2



3-1



3-2



4





(1) 太田川水系 小南原川  
一覧-K

その他写真

1



2



3



(1) 太田川水系 小南原川  
一覽-L

次ページへ

延長写真

1



2



3



4



5



横断写真

1-1



1-2



2



3



横断写真

4



その他写真

1



2



3



(1) 太田川水系 小南原川  
一覽-M

次ページへ

延長写真

1



2



3



4



5



横断写真

1



2



3-1



3-2



(1) 太田川水系 小南原川  
一覽-M

前ページへ

横断写真

4-1



4-2



5-1



5-2



その他写真

1



2



3



(1) 太田川水系 小南原川  
一覽-N

次ページへ

延長写真

1



2



3



横断写真

1-1



1-2



2-1



2-2



3-1



3-2



その他写真

1



2



3



(1) 太田川水系 小南原川  
一覽-0

次ページへ

延長写真



横断写真





横断写真

3-1



3-2



4



5



6



7



8-1



8-2



9-1



9-2



10-1



10-2



横断写真

11-1



11-2



12-1



12-2



13-1



13-2



その他写真

1



2



3



その他写真

4



5



延長写真

1



2



3



横断写真

1



2



3



4



5



6



7



8



(1) 太田川水系 小南原川  
一覧-P

[前ページへ](#)

その他写真

1



2



3



4



5



延長写真

1



2



3



4



横断写真

1



2



3



4



横断写真

5



6-1



6-2



その他写真

1



2



3



4



5



6



(1) 太田川水系 小南原川  
一覽-R

次ページへ

延長写真

1



2



3



4



5



6



7





(1) 太田川水系 小南原川  
一覽-R

[前ページへ](#)

[次ページへ](#)

横断写真

1



2



3



4



5



6-1



6-2



7



8



9-1



9-2



9-3



横断写真

10



11



その他写真

1



2



3



4



5



6



7



8



9



(1) 太田川水系 小南原川  
一覽-S

次ページへ

延長写真

1



2



3



4



5



6



横断写真

1



2



3




4



横断写真



その他写真



(1) 太田川水系 小南原川  
一覽-T

次ページへ

延長写真

1



2



3



4



横断写真

1



2



3-1



3-2



横断写真

4-1



4-2



5



6



7



8



その他写真

1



2



3



その他写真

4



5



延長写真

1



2



横断写真

1



2



3



4



5



6





(1) 太田川水系 小南原川  
一覧-U

[前ページへ](#)

その他写真

1



2



3



3.2 河川災害写真

(1) 太田川水系 小南原川

延長写真

A-1



A-2



A-3



(1) 太田川水系 小南原川

横断写真

A-1



A-2



(1) 太田川水系 小南原川

横断写真

A-3



## 3.2 河川災害写真

### (1) 太田川水系 小南原川

#### 横断写真

A-4



A-5





(1) 太田川水系 小南原川

横断写真

A-6



A-1



A-2



A-3



A-4



A-5



A-6



B-1



(1) 太田川水系 小南原川

延長写真

B-2



B-3





B-1



## 3.2 河川災害写真

### (1) 太田川水系 小南原川

#### 横断写真

B-2-1



B-2-2



B-3



B-4



3.2 河川災害写真

(1) 太田川水系 小南原川

横断写真

B-5



B-6



B-7



B-8



(1) 太田川水系 小南原川

横断写真

B-9





### 3.2 河川災害写真

#### (1) 太田川水系 小南原川

B-1



B-2



B-3



B-4



B-5



B-6



## 3.2 河川災害写真

### (1) 太田川水系 小南原川

#### 延長写真

C-1



G-2



C-3



C-4



C-1





C-2



(1) 太田川水系 小南原川

横断写真

C-3



### 3.2 河川災害写真

#### (1) 太田川水系 小南原川

#### 横断写真

C-4



C-5



C-1



C-2



C-3



C-4



C-5



D-1





D-2



D-3



## 3.2 河川災害写真

### (1) 太田川水系 小南原川

#### 横断写真

D-1



D-2



(1) 太田川水系 小南原川

横断写真

D-3



## 3.2 河川災害写真


### (1) 太田川水系 小南原川

#### 横断写真

D-4



D-5



D-6



D-1



D-2





D-3



E-1



E-2



## 3.2 河川災害写真

### (1) 太田川水系 小南原川

#### 横断写真

E-1



E-2



(1) 太田川水系 小南原川

横断写真

E-3



## 3.2 河川災害写真

### (1) 太田川水系 小南原川

#### 横断写真

E-4



E-5



(1) 太田川水系 小南原川

横断写真

E-6



E-1





E-2



E-3



E-4



E-5



E-6



E-7



E-8



E-9




F-1



F-2



F-3





F-4



F-1-1



F-1-2



## 3.2 河川災害写真

### (1) 太田川水系 小南原川

#### 横断写真

F-2-1



F-2-2



F-3-1



F-3-2



## 3.2 河川災害写真

### (1) 太田川水系 小南原川

#### 横断写真

F-4



F-5



F-1



F-2



F-3



F-4





3.2 河川災害写真

(1) 太田川水系 小南原川

延長写真

G-1



G-2



G-3



G-4



G-5



G-6



(1) 太田川水系 小南原川

横断写真

G-1



G-2





(1) 太田川水系 小南原川

横断写真

G-3-1



G-3-2



G-4



(1) 太田川水系 小南原川

横断写真

G-5



## 3.2 河川災害写真

### (1) 太田川水系 小南原川

#### 横断写真

G-6



G-7



(1) 太田川水系 小南原川

横断写真

G-8



G-9



G-10



G-11



## 3.2 河川災害写真

### (1) 太田川水系 小南原川

G-1





G-2



G-3



G-4



G-5



G-6




G-7



H-1



H-2



H-3



H-4





H-5



H-6



## 3.2 河川災害写真

### (1) 太田川水系 小南原川

#### 横断写真

H-1-1



H-1-2



## 3.2 河川災害写真

### (1) 太田川水系 小南原川

#### 横断写真

H-2-1



H-2-2



## 3.2 河川災害写真

### (1) 太田川水系 小南原川

#### 横断写真

H-3-1



H-3-2



## 3.2 河川災害写真

### (1) 太田川水系 小南原川

#### 横断写真

H-4



H-5



H-6-1



H-6-2



H-1





H-2



H-3



## 3.2 河川災害写真

### (1) 太田川水系 小南原川

H-4



H-5



H-6



I-1



1-2




I-3



(1) 太田川水系 小南原川

横断写真

I-1



I-2





(1) 太田川水系 小南原川

横断写真

I-3



I-1



I-2



I-3



I-4

